



Zielone
Miasteczko.pl

JORDANÓW

praktyczny przewodnik po mieście i okolicy

ZIELONE MIASTECZKO

historia

położenie

zabytki i obiekty zabytkowe

pomniki przyrody i drzewa

pamiątkowe

miejsca pamięci

przydrożne kapliczki

wieża widokowa

szlaki turystyczne i

rowerowe

gastronomia

baza noclegowa

POŁOŻENIE

Miasto Jordanów (Zielone Miasteczko) położone jest nad rzeką Skawą, na obszarze Pogórza Orawsko-Jordanowskiego. U południowych podnóży Beskidu Makowskiego. Powiat suski, województwo Małopolskie.

W latach 1975 - 1998 województwo nowosądeckie.
Sąsiednie gminy: Bystra-Sidzina, Jordanów, Raba Wyżna.

Graniczy:

- od strony zachodniej z Toporzyskiem i Bystrą,
- od strony północnej z Osielcem i Lętownią,
- od strony wschodniej z Naprawą i Skawą,
- od strony południowej z Wysoką.

Ludność: 5152 mieszkańców*

Powierzchnia: 21 km²*

Gęstość zaludnienia: 245 mieszkańców/km²*




Kliknij mapę

- Źródło: Geoportal

HISTORIA



W roku 2024 roku Jordanów obchodził swój jubileusz. Od nadania miastu praw miejskich minęło 460 lat. Jest to najstarsze miasteczko w powiecie suskim. Założone w 1564 roku przez kasztelana krakowskiego Wawrzyńca Spytka Jordana, który otrzymał przywilej założenia miasta na gruntach swojej wsi Malejowa. Przywileje te oparte były na prawach magdeburskich. Oznaczało to, że miasto otrzymało prawa odbywania targów i jarmarków. Do XIX w. Miasto Jordanów było ważnym punktem handlowym. To właśnie przez Jordanów przechodził trakt solny z Wieliczki na Orawę.



akt lokacji



Nagrobek Wawrzyńca Spytka Jordana

Znajduje się w kościele św. Katarzyny Aleksandryjskiej i św. Małgorzaty w Krakowie.

ZABYTKI I OBIEKTY ZABYTKOWE

Rynek Jordanowski

Rynek o powierzchni 165 x 140 metrów i mając 1,6 ha powierzchni był jednym z większych w regionie. Rynek przede wszystkim pełnił funkcje handlową. Założyciel miasta, Spytek Wawrzyniec Jordan wytyczył duży, zgeometryzowany rynek, licząc na zyski płynące z wielkich jarmarków, które obsługiwały wcześniej istniejące wsie w okolicy. Odbywały się na nim uroczystości religijne, zgromadzenia patriotyczne, odpusty, przemarsze wojsk.

Prostokątny rynek dzieli się na cztery pierzeje.

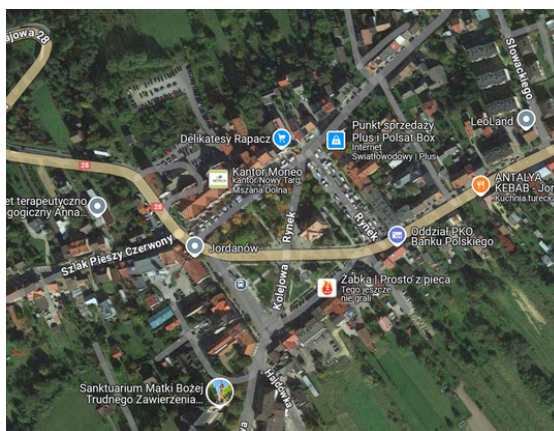
- Pierzeja A-B (północno-zachodnia)
- Pierzeja C-D (południowo-zachodnia)
- Pierzeja E-F (południowo-wschodnia)
- Pierzeja G-H (północno-wschodnia)



ZABYTKI I OBIEKTY ZABYTKOWE

Rynek Jordanowski

kliknij mapę



38040000 - Rynek 1

Pocztówka z Jordanowa,
ok.1928 -1930

Zbiory: Biblioteka Narodowa

Dlaczego Jordanów nazywany jest
“Zielonym Miasteczkiem”?

Przede wszystkim ze względu na
swoje urokliwe miejsce położenia
w otoczeniu lasów, pagórków i
pasm górskich.

ZABYTKI I OBIEKTY ZABYTKOWE

Kościół

W roku 1576 roku został wniesiony drewniany kościół pod wezwaniem Św. Trójcy. Kościółek ten przynależał do Parafii w Łętowni. Dopiero po niecałych 300 latach Jordanów stał się samodzielną parafią pw. Przenajświętszej Trójcy.

Obecny kościół pw. Trójcy Przenajświętszej w Jordanowie został wzniesiony w l. 1909-1913 wg projektu Jana Sas-Zubrzyckiego na miejscu starszej, drewnianej świątyni. Jest jednym z przykładów tzw. neogotyku nadwiślańskiego, autorskiego stylu tego znanego architekta.



Kościół
pw. Przenajświętszej Trójcy
oraz
Sanktuarium Matki Bożej Trudnego Zawierzenia

[jordanowskiesanktuarium](http://jordanowskiesanktuarium.pl)

ZABYTKI I OBIEKTY ZABYTKOWE

Kościół

Warto wejść do środka świątyni i zwrócić uwagę na neogotycki ołtarz główny, kaplicę błogosławionych księży pochodzących z Jordanowa i pobliskiej Bystrej Podhalańskiej, męczenników II wojny światowej: Piotra Dańkowskiego i Stanisława Pyrtka, a także łaskami słynący, XVII-wieczny obraz Matki Bożej Trudnego Zawierzenia (w rokokowym ołtarzu z 1. poł. XVIII w.).



neogotycki ołtarz główny z 1927 r.



obraz Matki Boskiej
Trudnego Zawierzenia
z 1. poł. XVII w

ZABYTKI I OBIEKTY ZABYTKOWE

Obraz Trójcy Świętej

Został ufundowany pomiędzy 1560 a 1565 rokiem przez Spytka Wawrzyńca i Annę z Sieniawskich Jordanów. Prawdopodobnie pierwotnie stanowił środkową część dawnego tryptyku. Obraz pierwotnie znajdował się w kaplicy św. Wawrzyńca. Po wybudowaniu drewnianego kościoła Trójcy Świętej w 1576 roku przeniesiono go do świątyni. Po wybudowaniu nowej, murowanej świątyni (1912) dzieło zostało schowane na strychu, gdzie znajdowało się aż do końca pierwszej wojny światowej. Dopiero w latach dwudziestych XX wieku zawieszono je w prezbiterium



obraz Trójcy Św. z XVI w.



U dołu ukazano rodzinę fundatorów, Spytka Wawrzyńca Jordana z dwoma synami oraz Annę z Sieniawskich z sześcioma córkami.

ZABYTKI I OBIEKTY ZABYTKOWE

Dworek na Chrobaczem

Znajduje się na tyłach zabudowań Zespołu Szkół im. bł. ks. Piotra Dańkowskiego. Drewniany dworek w tym kształcie pochodzi z początku XIX w. , przy czym ganek dobudowano w 1870 r. Wokół rozpościera się malowniczy park, w którym również znajdują się pomniki przyrody. Zabudowania przez wiele lat należały do szkoły, obecnie znajdują się w rękach prywatnych.



Dworek na Chrobaczem z XVIII w.

ZABYTKI I OBIEKTY ZABYTKOWE

Zajazd “Poczekaj”

Zabytkowy zajazd Poczekaj znajdujący się w Jordanowie będzie musiał poczekać na ostateczne rozstrzygnięcia w sprawie dalszej działalności. Choć wydawało się, że wszystko jest na dobrej drodze i nowi właściciele zajmą się rozkręcaniem biznesu, to okazało się niestety, że wystawili go na sprzedaż.

Obiekt położony przy ul. Kolejowej 10, pochodzi z XVIII w. Na parterze budynku urządzono zajazd dla gości przemierzających „szlak solny” z Wieliczki na Węgry. Na piętrze budynku mieściły się natomiast pokoje gościnne.

W latach 90. XX wieku, Poczekaj został wpisany na listę zabytków, ale nie miał szczęścia do właścicieli i skomplikowanej maszyny urzędniczej, przez co z biegiem czasu popadał i popada w ruinę.



Zajazd “Poczekaj”



ZABYTKI I OBIEKTY ZABYTKOWE

Zielona Willa

Z początku XX w. budynek drewniany, piętrowy, Obecnie niszczący pustostan. Wybudowany na potrzeby letniskowe, ponieważ Jordanów miał aspiracje zostać miejscowością letniskową.



Zielona Willa
popadająca w ruinę
fot. Wojciech Nieć

Budynek Urzędu Miasta

Oddany do Użytku w 1911 r. Zaprojektowany przez architekta Jana Sas - Żubrzyckiego. Był to jego ostatni projekt dla miasta Jordanowa. Ciekawostką jest to, że w budynku miała również siedzibę niegdyś OSP, a także przez krótki okres czasu istniało w nim kino.



Jordanowski
Ratusz/Magistrat

ZABYTKI I OBIEKTY ZABYTKOWE

Figura Św. Jana Nepomucena

Figura pochodząca z XVIII/XIX w. Znajduje się na skrzyżowaniu dróg komunikacyjnych, w samym centrum jordanowskiego rynku.

W tradycji ludowej święty chronił pola i zasiewy przed klęskami żywiołowymi, powodzią, ale i suszą. Dlatego tak wiele figur, zwanych nepomukami, znajduje się przy drogach, skrzyżowaniach, mostach i na placach.



Św. Jan Nepomucen

ZABYTKI I OBIEKTY ZABYTKOWE

Budynek dawnego Sądu Grodzkiego

Budynek neogotycki, mieszczący się przy Rynek 2. Jest to najstarszy murowany budynek murowany w Rynku. Początkowo służył jako budynek użyteczności publicznej mieszczący sąd, magistrat czyli Urząd Miasta. Początkowo siedzibę tu swoją miała Rada Miasta, Sąd Powiatowy, Urząd Podatkowy, areszt oraz mieszkanie woźnego sądowego. Wkrótce w budynku umieszczono urząd pocztowo-telegraficzny. Poczta w Jordanowie do dzisiaj ma tutaj swoją siedzibę. Na przestrzeni lat w budynku mieścił się internat dla liceum, potem urząd gminy miejsko-wiejskiej. Po roku 1992, gdy oddzielono gminę miejską od wiejskiej w budynku przez jakiś czas pozostawał Urzędem Gminy wiejskiej, przy czym właścicielem nadal było Miasto Jordanów. W 2018 roku został rozpoczęty remont budynku. Trwał do 2022 r. W trakcie remontu odkryto liczne polichromie ścienne. Dzięki temu budynek wpisano na listę zabytków.



Budynek dawnego Sądu Grodzkiego

W tej chwili budynek jest najbardziej reprezentacyjnym budynkiem w mieście. Oprócz wspomianej poczty, swoją siedzibę ma tutaj Centrum Kultury i Biblioteka Miejska w Jordanowie. Tutaj również mieści się Izba Historii Miasta Jordanowa.



wejście do budynku ul. Rynek 2



wnętrze budynku, Rynek 2



Sala Widowiskowa w budynku,
Rynek 2

Centrum Kultury i Biblioteka Miejska w Jordanowie



W ofercie CKiBM znajdują się zajęcia rozwijające kreatywność przeznaczone dla dzieci w dwóch grupach wiekowych przedszkolnych i szkolnych. Prowadzone są również zajęcia z nauki szycia „Igła z Nitką”, a także zajęcia „Młodzi odkrywcy”, na których dzieci samodzielnie, pod okiem instruktora przeprowadzają eksperymenty domowymi sposobami. W Bibliotece Miejskiej również odbywają się zajęcia z języka angielskiego, na których poprzez zabawę, dzieci doskonalą swoje umiejętności językowe. Organizowane są tu także warsztaty z grafiki komputerowej dla dorosłych w dwóch grupach, na których uczestnicy poznają zasady tworzenia grafik, prezentacji i video. Dzieci z klas 2-5 uczestniczą w próbach Teatru Kukielkowego „Na Patyczku”, na których przygotowują się do kolejnej sztuki oraz samodzielnie wykonują scenografię oraz kukielki. W Centrum Kultury i Bibliotece Miejskiej spotykają się także jordanowskie seniorki, które na zajęciach „Robótki ręczne” haftują, dziergają, szyją, wyplatają z makram itd. Popołudnia w CKiBM to również czas, w którym dzieci i młodzież wykorzystują nowe technologie na zajęciach „Robotyka” oraz „Młody Grafik”. W instytucji nie zapomina się oczywiście o tradycyjnym śpiewie, który to kultywuje Grupa Wokalna „Biesiada”, która przy akompaniamencie akordeonu śpiewa przyśpiewki biesiadne lub patriotyczne pieśni, w zależności od zbliżającej się okazji. Tym samym grupa ta uświetnia swoim występem różne okazje i wydarzenia w naszym mieście.

W Centrum Kultury i Bibliotece Miejskiej stawia na tradycję, dlatego też stałym punktem są kreatywne zajęcia t.j. „Dekoratornia”, w której dzieci i młodzież własnoręcznie wykonują przedmioty, które zdobią ich domy, okna, drzwi itd. (dynie, liście, stroiki świąteczne itd.), a także malarstwo sztalugowe. Młodzież spotyka się i maluje na profesjonalnych płótnach krajobrazy, martwą naturę, postacie itd.

Centrum Kultury i Biblioteka Miejska w Jordanowie



Poza zajęciami cyklicznymi w naszym Centrum Kultury prowadzone są zajęcia i spotkania okazjonalne. Każdego miesiąca nasza Biblioteka Miejska organizuje spotkania w ramach Dyskusyjnego Klubu Książki oraz tematyczne spotkania dla dzieci np. „Pożegnanie wakacji” czy „Dzień Postaci z Bajek”.

Piękna sala widowiskowa spełnia swoją pierwszorzędą rolę. BOWIEM organizowane są na niej teatryki dla dzieci, koncerty, prelekcje, wernisaże, spektakle itd.

Oprócz cyklicznych zajęć i warsztatów prowadzonych przez naszych instruktorów, opisanych wyżej w Centrum Kultury i Bibliotece Miejskiej są jeszcze zajęcia prowadzone przez instruktorów tzw. zewnętrznych. Kółko szachowe, taniec nowoczesny, gimnastyka sportowa, zajęcia wokalu, a także dodatkowe lekcje muzyki oraz próby chóru.

Nasze sale są udostępniane różnym stowarzyszeniom oraz instytucjom, takim jak: Emerytowanym Emerytom i Rencistom, Klubowi Seniora, Stowarzyszeniu Hodowców gołębi, Związkowi Harcerstwa Polskiego, MOPS-owi etc.

Niewielkie Zielone Miasteczko jakim jest Jordanów może pochwalić się bogatą i różnorodną ofertą kulturalną. Posiadamy piękny, zabytkowy i unikatowy budynek z pięknym wnętrzem, którym można śmiało się pochwalić, bowiem nikt w bliższej i dalszej okolicy nie może się mu równać.

Zachęcamy wszystkich starszych i młodszych do uczestniczenia w życiu społecznym naszego miasta poprzez aktywną obecność na warsztatach, zajęciach oraz podczas wydarzeń kulturalnych.

FB: Centrum Kultury w Jordanowie

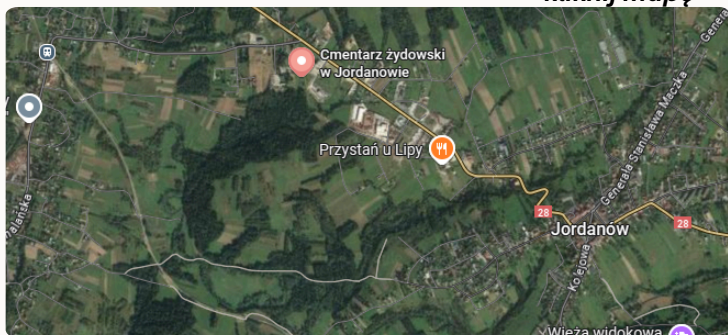
IG: centrum_kultury_jordanów

ZABYTKI I OBIEKTY ZABYTKOWE

Cmentarz Żydowski - Kirkut

Cmentarz żydowski w Jordanowie usytuowany jest na obrzeżach miasta. Do dziś na jego terenie zachowały się nieliczne nagrobki oraz resztki ceglanoego muru. Liczy 0,60 ha powierzchni. Założony został w XIX w. Zachowało się na nim tylko kilka nagrobków. Cmentarz jest po renowacji.

kliknij mapę




Mur okalający Kirkut



Pomniki przyrody i drzewa pamiątkowe


1. Dąb Wolności

Posadzony na tzw. "Plantach Szubertowskich" w 1919 r. dla uczczenia odzyskania niepodległości przez Polskę.



2. Sosna na Chrobaczym

Najcenniejszy pomnik przyrody w Jordanowie. 46 cm obwodu, wiek szacowany na ok. 250 lat. Wysokość 40 m. Piękny kształt korony



3. Dęby posadzone 09 września 2001

Posadzone dla upamiętnienia znaczących i ważnych osób: Jana Pawła II, ks. Kardynała Stefana Wyszyńskiego - Prymasa 1000-lecia, błogosławionego ks. Piotra Dańkowskiego. Znajdują się na "Plantach" jordanowskiego rynku

Pomniki przyrody i drzewa pamiątkowe

4. Lipa Króla Jana III Sobieskiego

Posadzona 10 września
2013 r. w 330 rocznicę
odsieczy wiedeńskiej



5. Drzewa rosnące obok jordanowskiego kościółka

Trzy jesiony, dwa jawory i lipa. Rosną na terenie Parafii. Niestety
znajdują się w złym stanie. Pamiętają czasy starego kościoła.



Miejsca pamięci

Pomnik
upamiętniający
Żołnierzy Wojska
Polskiego
walczących we
wrześniu 1939 r.
Rynek



Pomnik na cześć
bohaterów poległych na
Wysokiej w tym Kaprała
Dziechciarza
Ul. Dziechciarza



Pomnik na cześć
partyzantów i żołnierzy
walczących na ziemi
Jordanowskiej. Znajduje
się w południowo-
zachodniej części plant.
Pomnik przebudowany
w 2021 r.



Miejsca pamięci



Głaz pamiątkowy na
pamiętkę odsieczy
wiedeńskiej.
Rynek/planty

Pomnik
upamiętniający
zagładę
zamieszkujących
Jordanów Żydów
zamordowanych
przez Niemców w
1942 r.
Pomnik ufundowany
przez mieszkańców
Jordanowa



Miejsca pamięci



Grób Nieznanego Żołnierza, w którym spoczywają również szczątki żołnierzy z bitwy pod Wysoką. Odrestaurowany w 2022 r.



Tablica poświęcona placówce AK Bocian umieszczona w latach 90-tych z inicjatywy Józefa Dutka



Tablica poświęcona obywatelom Jordanowa i Malejowej poległym na frontach I wojny światowej

Miejsca pamięci



Obelisk poświęcony
Panu Marianowi
Łaczkowi
pseudonim "Krótki",
który poległ w
walce z Niemcami 24
stycznia 1945 r.
Znajduje się na
Chrobaczym, obok
sosny - pomnika
przyrody

MIEJSCA PAMIĘCI

Cmentarz wojenny na Wysokiej



W mogile pochowano jedną osobę cywilną i 14 żołnierzy Wojska Polskiego poległych w bitwie o Wysoką, stoczonej pomiędzy oddziałami polskimi, wspieranymi przez miejscową ludność, a pancernymi oddziałami niemieckimi w dniach 1-2 września 1939 roku.

Zwłoki 14 poległych żołnierzy i jednej cywilnej ofiary pochowano na w Wysokiej w mogile zbiorowej. Część spalonych niemożliwych do zidentyfikowania szczątków, zabrano i pochowano na cmentarzu parafialnym w Jordanowie. W 1949 r. w miejscu mogiły zbiorowej z 1939 r. założono cmentarz wojenny, przenosząc szczątki 21 żołnierzy Wojska Polskiego poległych w 1939 r., ekshumowanych z miejscowości: Wysoka, Skawa, Skomielnia Biała, Naprawa oraz jednego żołnierza zmarłego w sowieckim szpitalu polowym w 1945 r. w m. Tokarnia.

ZABYTKI

Przydrożne kapliczki

1. Kapliczka z figurą Piety


Kapliczka ufundowana w 1833 roku przez Katarzynę Kulczyńską. Kapliczka stoi w miejscu, w którym niegdyś mieszkańcy w drodze do Kościoła przystawali, by ubrać obuwie (tzw. obuwanie się). Znajduje się przy ul. Gen. Maczka.



Figura NMP Niepokalanie Pojętej

2. Kapliczka domkowa

ufundowana ok. 1850 r. Najcenniejsza wśród kapliczek domkowych, w niezmienionym kształcie. przez rodzinę Stolarczyków. Położona ul. Kolejowej.



ZABYTKI

Przydrożne kapliczki

3. Figura NMP Niepokalanie Poczętej

Z 1762 r. Stała jeszcze obok starego kościoła. Najstarsza figura w Jordanowie.



4. Kapliczka z Figurą Chrystusa Frasobliwego

Z 1 poł. XIX w.
Stoi tuż obok przejazdu kolejowego (ul. Kolejowa), na rozstaju dróg. Po generalnej renowacji.



5. Kapliczka z Figurą Matki Bożej

Pochodzi z 1831 r. ufundowana dziękczynnie przez Żyda Wawrzyńca Frydmana, którego napadli rabusie w tym miejscu. Odrestaurowana staraniem właścicielki. Znajduje się na ul. Piłsudskiego.



ZABYTKI

Przydrożne kapliczki

6. Krzyż przydrożny

Ul. Kolejowa. Ufundowany w latach okupacji przez mieszkańców za cudowne ocalenie domostw z pożaru 1939 r. Po renowacji



7. Kapliczka domkowa

Bardzo stara kapliczka z końca XVIII w. przebudowana w latach 90-tych XX w. przez co utraciła pierwotny wygląd.



8. Krzyż

Krzyż przydrożny pod Lipami ufundowany przez Awita i Rozalię Sporschilów na początku XX w.



ZABYTKI

Przydrożne kapliczki

9. Kapliczka domkowa

Kapliczka domkowa z 1948 r. ufundowana przez społeczność Repelówki, po uderzeniu pioruna. Znajduje się na ul. Przemysłowej



10. Kapliczka wnękowa św. Anny

Pierwotna kapliczka pochodziła z I poł. XIX w. i stała wśród pól. W związku z postępującą zabudową i ogólnym zniszczeniem przebudowana w latach 90-tych XX w. przez Stanisława Grucę z nawiązaniem do pierwotnego wyglądu. Znajduje się na ul. Św. Anny



Pierwotna kapliczka

ZABYTKI

Przydrożne kapliczki


11. Krzyż przydrożny na Hajdówce

Postawiony w 1946 r. przez mieszkańca Hajdówki Trębacza za cudowne ocalenie w 1939 r. Dwukrotnie remontowana



12. Krzyż choleryczny

Krzyż przydrożny w miejscu starego cmentarza cholerycznego, ufundowany w 1990 r. Remontowany z powodu złamania w 2018 r.



13. Kapliczka domkowa ul Mickiewicza

Powstała ok. 1970 r. w miejscu starej kapliczki z II poł. XIX w. W związku z kolizją lokalizacji z zabudową. Nie nawiązuje do pierootnego kształtu.



MURALE

1. Uroczystego odsłonięcia muralu dokonano 11 listopada 2021 roku, uświetniając w ten sposób miejskie obchody Święta Niepodległości. Na dużych rozmiarów grafice umieszczono dwa herby miasta – historyczny i obecny oraz zapisy z aktu nadania praw miejskich. Poniżej namalowano jordanowską stację kolejową w chwili wjazdu na nią pierwszego w historii pociągu. Na dole natomiast przedstawiono zabytkową zabudowę znajdującą się na rynkowej pierzei. Obraz powstał przy użyciu farb fotokatalitycznych, czyli pochłaniających smog.



MURALE

2. Mural przedstawia między innymi postać generała Stanisława Maczka na tle mapy przedwojennej Polski. To potężne, artystyczne i historyczne przesłanie niesie ze sobą ważną lekcję dla kolejnych pokoleń. Dzieło zdobi ścianę szkoły podstawowej noszącej dumnie nazwę "Bohaterów Września 1939". Jordanów to miasto, które doznało ogromnych strat w wyniku działań II wojny światowej – prawie 70% zabudowy zostało zniszczone



WIEŻA WIDOKOWA NA HAJDÓWCE

Drewniana wieża widokowa na szczycie Hajdówki (534 m n.p.m.) w Jordanowie ma 18 metrów wysokości, roztacza malowniczą panoramę na Beskid Makowski i Wyspawy, Pasma Policy, masyw Babiej Góry, Gorce, a przy sprzyjających warunkach również na Tatry.



W 2024 roku, u stóp wieży zamieszkał “Miś Jordanek”

Pomnik Wawrzyńca Spytka Jordana

Blisko jordanowskiej fontanny, na plantach tzw. Białońskiej stoi pomnik założyciela miasta. Jest on obrócony nie przypadkowo w kierunku..... Symbolicznie jest on skierowany w stronę szlaku solnego i ma witać handlowców. Pomnik został odsłonięty z inicjatywy Towarzystwa Miłośników Ziemi Jordanowskiej w 2008 r.




Pomnik
Wawrzyńca Spytka Jordana

Obiekty Eko-Muzeum

Obiekty Eko-Muzeum

www.ekomuzeum.wkraj.pl

Galeria Renaty i Stanisława Starców: "Stara Chałupa". W ponad 100- letnim domu, przy ul. Gen. Maczka można obejrzeć stare sprzęty, meble i narzędzia rymarskie oraz dzieła właścicieli. Chcąc zwiedzić to miejs



- Malarstwo na Szkle Halina Opalińska "OPAL" - usytuowane przy ul 3-go Maja 105c - witraże, malarstwo na szkle, odtwarzanie starych technik kaligraficznych i starego pisma. Zwiedzanie po uzgodnieniu telefonicznym: tel.



Obiekty Eko-Muzeum

Obiekty Eko-Muzeum

www.ekomuzeum.wkraj.pl

Galeria Renaty i Stanisława Starców: "Stara Chałupa". W ponad 100- letnim domu, przy ul. Gen. Maczka można obejrzeć stare sprzęty, meble i narzędzia rymarskie oraz dzieła właścicieli. Chcąc zwiedzić to miejsc





- Malarstwo na Szkle Halina Opalińska "OPAL" - usytuowane przy ul 3-go Maja 105c - witraże, malarstwo na szkłe, odtwarzanie starych technik kaligraficznych i starego pisma. Zwiedzanie po uzgodnieniu telefonicznym: tel.



- Izba Historii Jordanowa. Znajduje się w budynku Centrum Kultury i Biblioteki Miejskiej przy Rynek 2. Miejsce stworzone z pasji, dzięki Towarzystwu Miłośników Ziemi Jordanowskiej z Panem Stanisławem Bednarzem na czele, przy współpracy z Dyrektorem dzisiejszego Centrum Kultury, a wcześniejszym Dyrektorem Miejskiego Ośrodka Kultury w Jordanowie oraz przy pomocy mieszkańców, ich zbiorach i pamiątkach. Izba historii to miejsce, które liczy ponad 200 eksponatów. Można ją odwiedzać indywidualnie lub grupowo. Warto, choć nie trzeba umówić się wcześniej, tak by kompetentne osoby mogły oprowadzić po muzeum i opowiedzieć o historii miasta. Tel. 18 26 75-156



SZLAKI TURYSTYCZNE I SZLAKI ROWEROWE


Niestety, na chwilę obecną w Jordanowie i okolicy nie ma zbudowanej infrastruktury rowerowej. To znaczy, iż miasto nie posiada odrębnych, oznakowanych ścieżek rowerowych. Istnieją jednak szlaki turystyczne, które mogą być równocześnie szlakami rowerowymi. Dlatego, w tym informatorze niektóre szlaki turystyczne są równocześnie szlakami rowerowymi. Takie trasy w tym przewodniku są oznaczone takimi symbolami:  
Trasy rowerowe w tym przewodniku są trasami typowo rekreacyjnymi przeznaczonymi dla każdego, również dla dzieci. Proszę zwrócić uwagę na poziom wzniesień oraz czas, który jest podany dla pieszych i dopasować je do swoich umiejętności i zaawansowania.


Główny Szlak beskidzki czerwony


Szlak Beskidzki im. Kazimierza Sosnowskiego znakowany jest kolorem czerwonym. Prowadzi od Ustronia w Beskidzie Śląskim do Wołosatego w Bieszczadach (496 km).


Przez Jordanów przebiega część trasy:

Jordanów - Wysoka - Skawa - Rabka Zdrój.

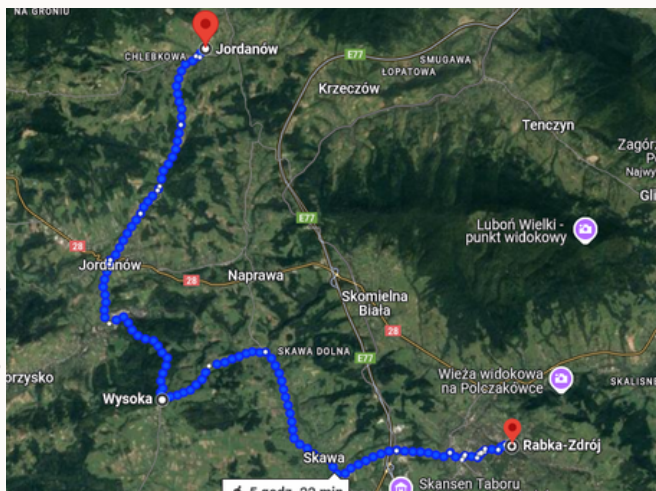
 15,6 km

 5,5 h

 454 m

 444 m

kliknij mapę



Trasa Jordanów - Góra Ludwika



Spacer po okolicach Jordanowa, idealny dla mniej zaawansowanych turystów, ale też miłośników historii i pięknych widoków – cmentarz wojskowy w Wysokiej upamiętnia jedną z najważniejszych bitew pierwszej fazy kampanii wrześniowej 1939 roku, a na Górze Ludwika zobaczymy piękną panoramę. Warto również wspomnieć o dworze we wsi Wysoka, który widać z głównej drogi.

📍 13,9 km

🕒 3,17 h

↗ 296 m


↘ 296 m

kliknij mapę




Trasa Jordanów - Koskowa Góra

Jordanów – Łysa Góra – Grzybkówka – Groń – Magurka – Koskowa Góra (skrzyżowanie z żółtym szlakiem). Koskowa Góra (867 m) – najwyższy szczyt pasma Koskowej Góry w Beskidzie Makowskim. Wznosi się pomiędzy miejscowościami Bogdanówką a Bieńkówką.

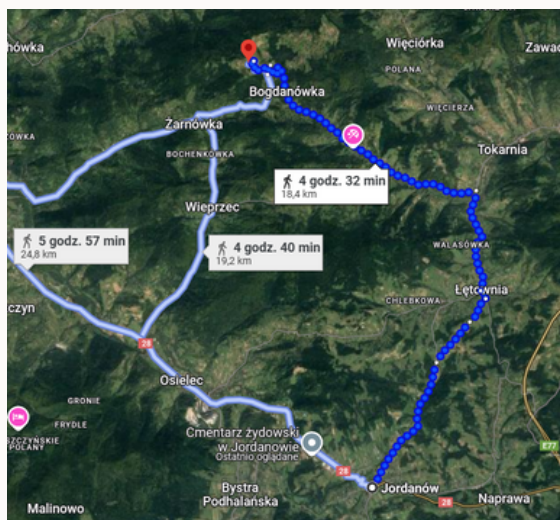
 13,5 km

 4,36 h

 741 m

 414 m

kliknij mapę



Trasa Jordanów - Góra Przykiec



Przez Przykiec nie prowadzi żaden znakowany szlak turystyczny. Na jego szczyt można wejść leśną drogą odgaleziająca się od niebieskiego szlaku prowadzącego z Jordanowa na północ, przez przełęcz między Przykciem i Łysą Górą. Pod szczytem znajduje się tor motocrossowy "Przykiec"

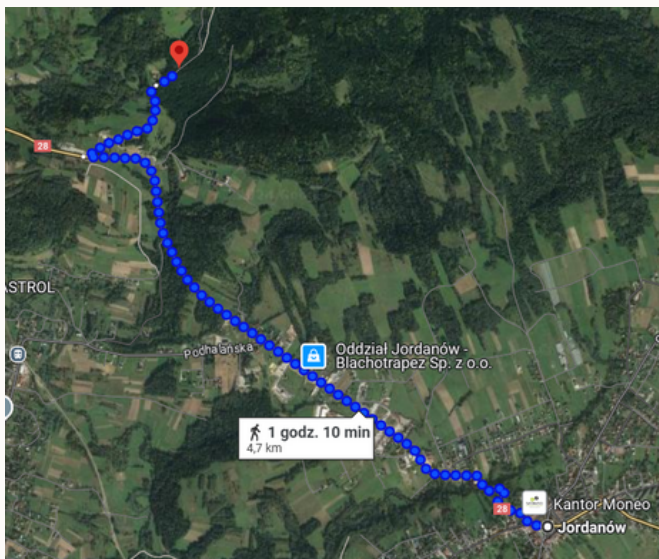
📍 4,7 km

🕒 1,10 h

↗ 145 m

↘ 43 m

kliknij mapę



Trasa Jordanów - Cupel



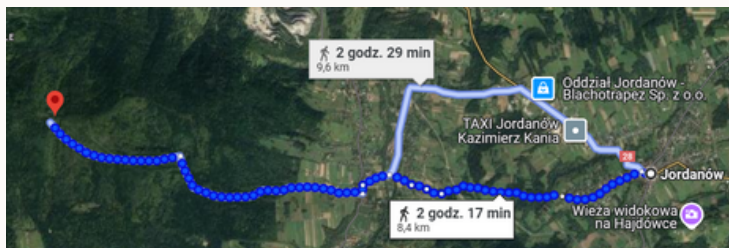
Szczyt Cupla jest płaski i niepozorny, porośnięty lasem bukowym. Poniżej szczytu znajduje się wykop będący pozostałością stanowiska ogniowego z okresu II wojny światowej. Przez szczyt Cupla prowadzi znakowany szlak turystyczny, a na przełęczy między Cuplem i Drobnym Wierchem znajduje się węzeł szlaków turystycznych. Na południowych stokach Cupla znajduje się duża polana Mytjosikówka

📍 4,7 km

🕒 2,16 h

↗ 458 m

↘ 116 m





kliknij mapę


Trasa I


Jordanów - Hala Krupowa

Trasa dosyć długa, dla mało i średniozaawansowanych turystów, jednak przyjemna. Na szczycie czekają na nas piękne widoki z panoramą na całe Tatry oraz ciepły posiłek w Schronisku im Kazimierza Sosnowskiego.

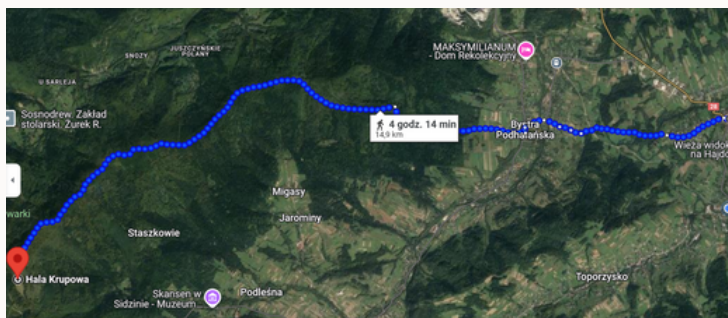
Szlak prowadzący z Jordanowa:

  15 km

 4,14 h

 978 m

 277 m





kliknij mapę


Trasa II

Sidzina (Wielka Polana) - Hala Krupowa (Schronisko)

Wymarsz z Parkingu Wielka Polana w Sidzinie (Parking pod Hala Krupową). Zaleca się wymarsz wcześniej rano, ponieważ w późniejszych godzinach może nie być miejsca na parkingu. Trasa średnio łatwa, jest kilka stromych podejść, jednak dzieci dadzą radę. Trasa biegnie przez Halę i Przełęcz Kucalową, z której rozciąga się przepiękna panorama na Jałowieckie, Beskid Makowski, Gorce i Tatry.

 3,6 km

 1,5 h

 420 m

 26 m


kliknij mapę




Trasa III

Sidzina - Hala Krupowa

Szlak bardzo łagodny i również malowniczy. Tą drogą dostarczane są towary do schroniska. Ostatni odcinek jest bardzo stromy, co wymaga prowadzenie roweru

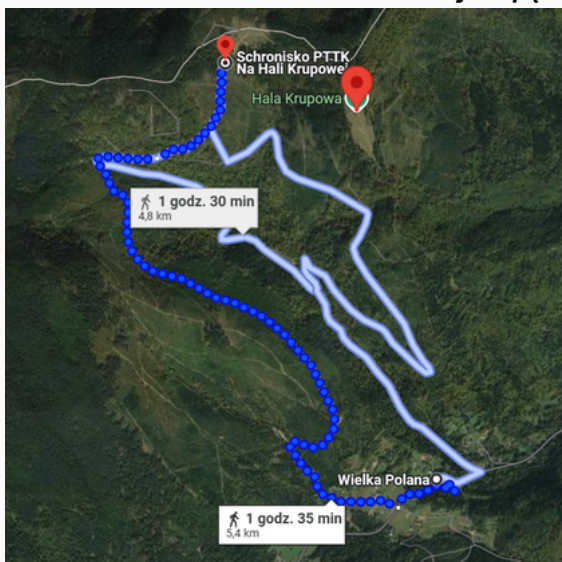
  4,8 km

 1,5 h

 401 m

 32 m

kliknij mapę



Trasa Jordanów - Bystra Podhalańska - Sidzina - Toporzysko - Jordanów



Trasa dla pieszych i rowerzystów biegnie drogami uczęszczanymi przez samochody. Czas trasy podany jest tu na przejazd rowerem

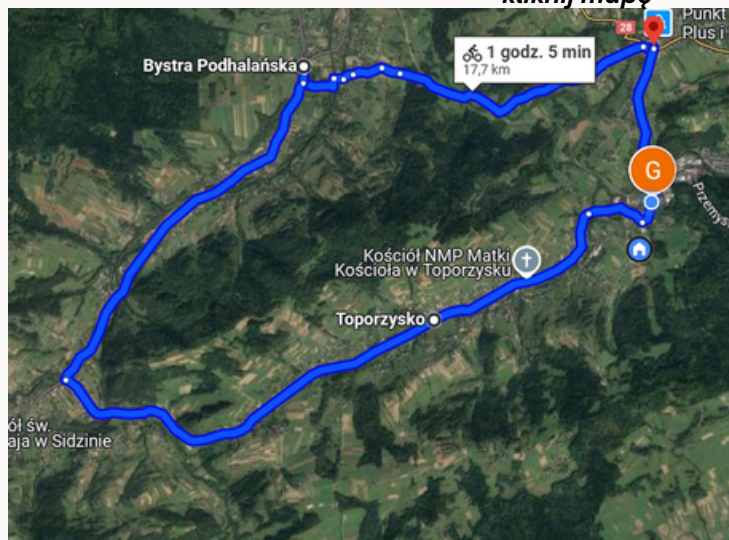
📍 17,7 km

🕒 1,30 h

↗ 228m

↘ 228 m

kliknij mapę



Trasa Jordanów - Toporzysko



Istnieją dwie trasy do Toporzyska. Pierwsza to droga uczęszczana przez samochody, Druga trasa biegnie w większości z dala od ruchliwej drogi, i prowadzi granią przez całą wieś Toporzysko. Na końcu trasy można odbić lekko i odpocząć w Stadninie Koni Folwark Toporzysko.

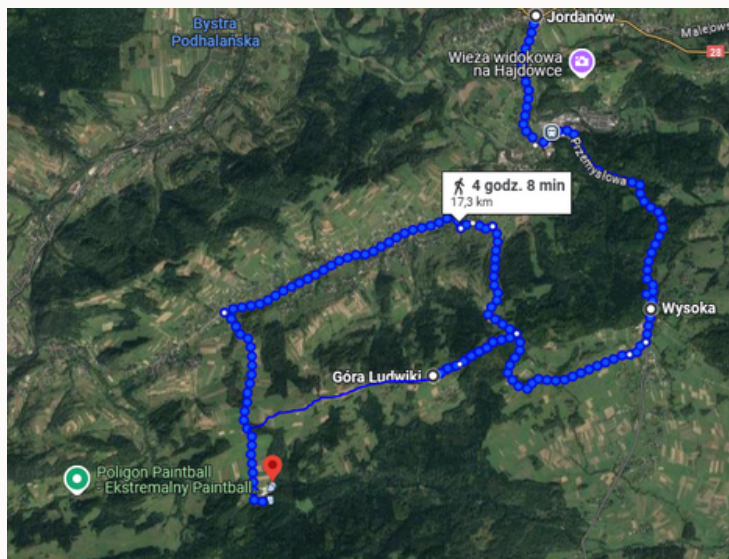
📍 14 km

🕒 1,30 h

↗ 205 m


↘ 50 m


kliknij mapę




Trasa Jordanów - Lubień

Przez Naprawa Górna - Krzczów - Zębalowa - Klimas - Lubień.
Widokowa i przyjemna wycieczka. Po drodze ciekawe panoramy
Beskidu Wyspowego i widok na Tatry.

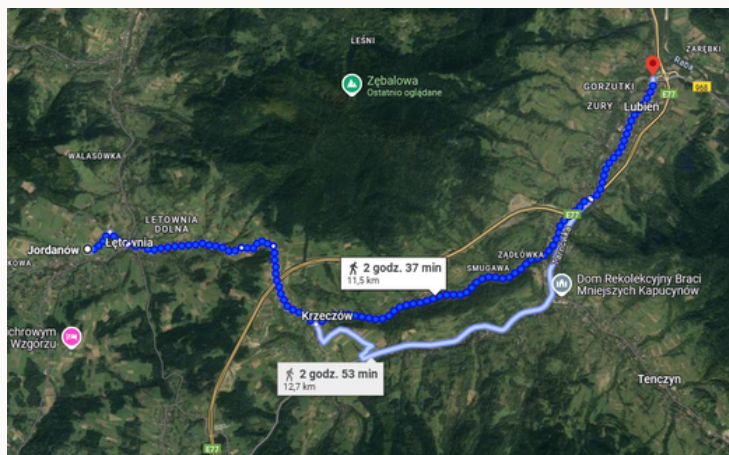
 11,5 km

 2, 37h

 149 m

 292 m

kliknij mapę



Trasa Jordanów - Polana Harcerska - Toporzysko - Jordanów

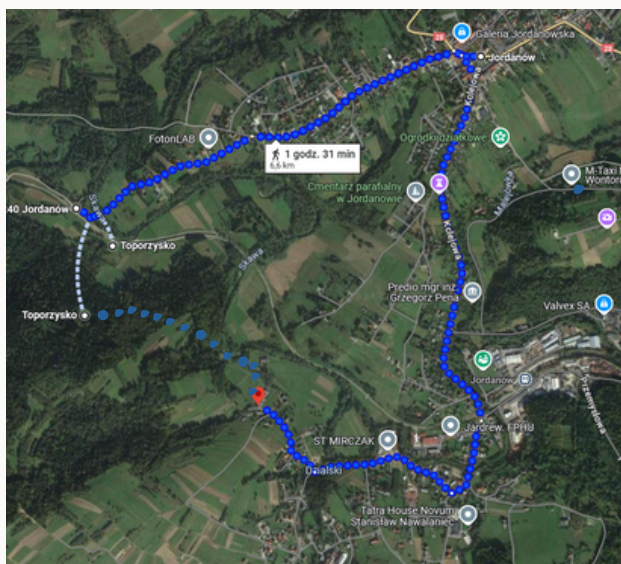


Bardzo przyjemna trasa spacerowa lub rowerowa, Krótki odcinek przy Polanie Harcerskiej wymaga podprowadzenia roweru, ze względu na koleiny powstałe przez amatorów quadów, a w stronę Toporzysko kilka metrów stromego zjazdu leśną śnieżką.

📍 8 km

🕒 2h, 1h 🚲


kliknij mapę




Trasa Lanckorona - Jordanów - Rabka Zdrój

Przez Przełęcz Sanguszki - Bieńkówkę - Koskową Górę - Przełęcz
Jabconiówkę - Groń - Osielec Górny - Jordanów - Naprawę Dolną
- Luboń Mały - Luboń Wielki - Rabkę Zdrój

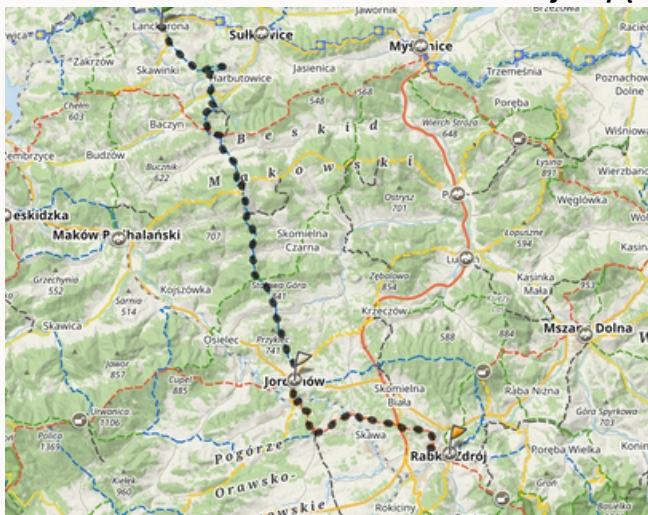
 76,2 km

 18,42h

 2076 m


 1531 m


kliknij mapę




Trasa Wysoka - Jordanów - Kojszówka

Przez Halę Malinową (839 m n.p.m.). Trasa długa, jednak nie wymagająca. Bardzo urozmaicona. Można podzielić ją na etapy. Przyjemna również dla dzieci.

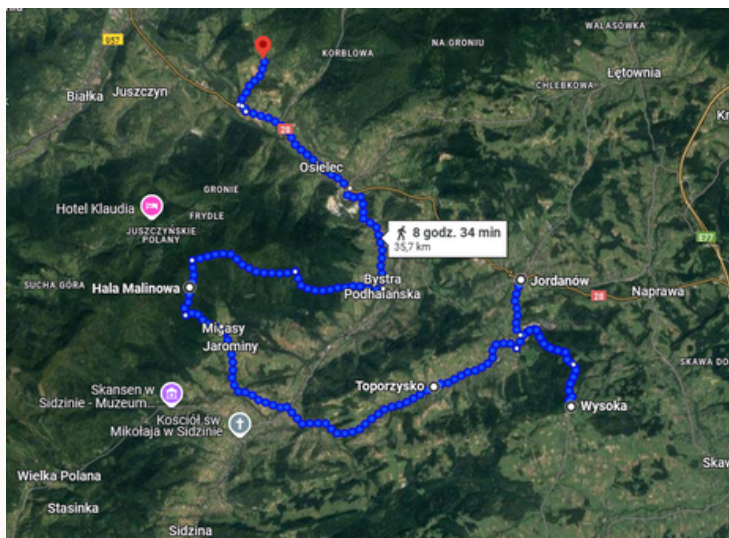
 35,7 km

 8,34 h

 693 m

 753 m

kliknij mapę



GASTRONOMIA

Restauracja Manhattan

Znajduje się na piętrze Galerii
Jordanowskiej.

Adres: Galeria Jordanowska, Rynek 46
tel. 18 544 72 01

www.facebook.com/ManhattanGaleriaJordanowska/

Restauracja i Kompleks Rekreacyjno- Wypoczynkowy STRUMYK

Adres: Marszałka Józefa Piłsudskiego 112
tel. 18 267 57 36

www.facebook.com/restauracjastrumyk

Bistro Strefa 701 "Ignacy Polański" Pizzeria Kawiarnia Cukiernia

Adres: Mickiewicza 14, 34-240 Jordanów
tel. 539 074 242

www.polanski.biz.pl

GASTRONOMIA

Restauracja Przystanek "U Lipy"

Adres: 3 Maja 47
tel. 18 267 43 95

www.ulipy.com.pl

Kawiarenka NaNa

Adres: Rynek 38
tel. 733 320 030

www.facebook.com/profile.php?id=100027942712679

Pizzeria Gracja

Adres: Rynek 55
tel. 018 26 76 688

www.pizzeriagracja.pl

GASTRONOMIA

King-Kebab

Adres: 3-go Maja, 34-240 Jordanów
tel. 577 517 823

[King Kebab-FB](#)

Antalya Kebab

Adres: Piłsudskiego 22, 34-240 Jordanów
tel. 451 101 921

[Antalya Kebab - FB](#)

BAZA NOCLEGOWA

Apartamenty Manhattan

Znajduje się na piętrze Galerii
Jordanowskiej.

Adres: Galeria Jordanowska, Rynek 46
tel. 18 544 72 01

www.facebook.com/ManhattanGaleriaJordanowska/



Apartamenty Przystań “U Lipy”

Adres: 3 Maja 47
tel. 18 267 43 95

www.ulipy.com.pl



Apartamenty Stacja Paliw “Moya”

Adres: 3 Maja 87
tel. 18 267 41 06



BAZA NOCLEGOWA

Kompleks Rekreacyjno-Wypoczynkowy STRUMYK

Adres: Marszałka Józefa Piłsudskiego 112
tel. 18 267 57 36

www.facebook.com/restauracjastrumyk



Domek pod Hajdówką

Adres: Marszałka Józefa Piłsudskiego 94
tel. 880805997

www.facebook.com/domekpodhajdowka



Dom na Wichrowym Wzgórzu

Adres: Lętownia 701A, 34-242 Lętownia
tel. 601 802 445

www.nawichrowym.pl



BAZA NOCLEGOWA

KS "Bór" Toporzysko Stadnina Koni

Adres: Toporzysko 454
tel. 287 38 32


www.toporzysko.pl



Domek pod Skarpą

Adres: Wieprzec 145, 34-231 Wieprzec
tel. 668 491 968

<https://domek-pod-skarpa.pl/>



Skawiańskie Stodoły

Adres: Skawa 379, 34-713 Skawa
tel. 725 654 846

www.skawianskiestodoły.pl



BAZA NOCLEGOWA

Domek “Sielanka u Basi”

Adres: Toporzysko 184; 34-240
tel. 532 295 252



Domki pod Halą Krupową

Adres: Wielka Polana, 34-236 Sidzina
tel. 730 002 123


www.naodludziu.pl/sidzina



Domek w górach “Widokówka”

Adres: Bystra Podhalańska 943,
34-235 Bystra Podhalańska
tel. 506 054 837

www.facebook.com/domekwgorachwidokowka



BAZA NOCLEGOWA

Szkolne Schronisko
Młodzieżowe
dawniej
Dom Wczasów
Dziecięcych



Adres: Sidzina 602, 34-236 Sidzina
tel. 18 267 31 90

www.dwd2sidzina.pl

Agroturystyka
“Nad Lasem”

Adres: Toporzysko 710, 34-240 Jordanów
tel. 606 491 802



<https://www.facebook.com/share/1ACwi5MGar/>





Zielone
Miasteczko.pl

Opracowanie: Centrum Kultury i Biblioteka Miejska
w Jordanowie: Aleksandra Ryś

34 240 Jordanów, Rynek 2

e mail: mokl@op.pl

tel. 18 26 75 156

nr konta 70 8799 0001 0007 0096 9769 0001

www.mok.jordanow.pl

2025

PATRONAT MEDIALNY



Jordanów24.pl